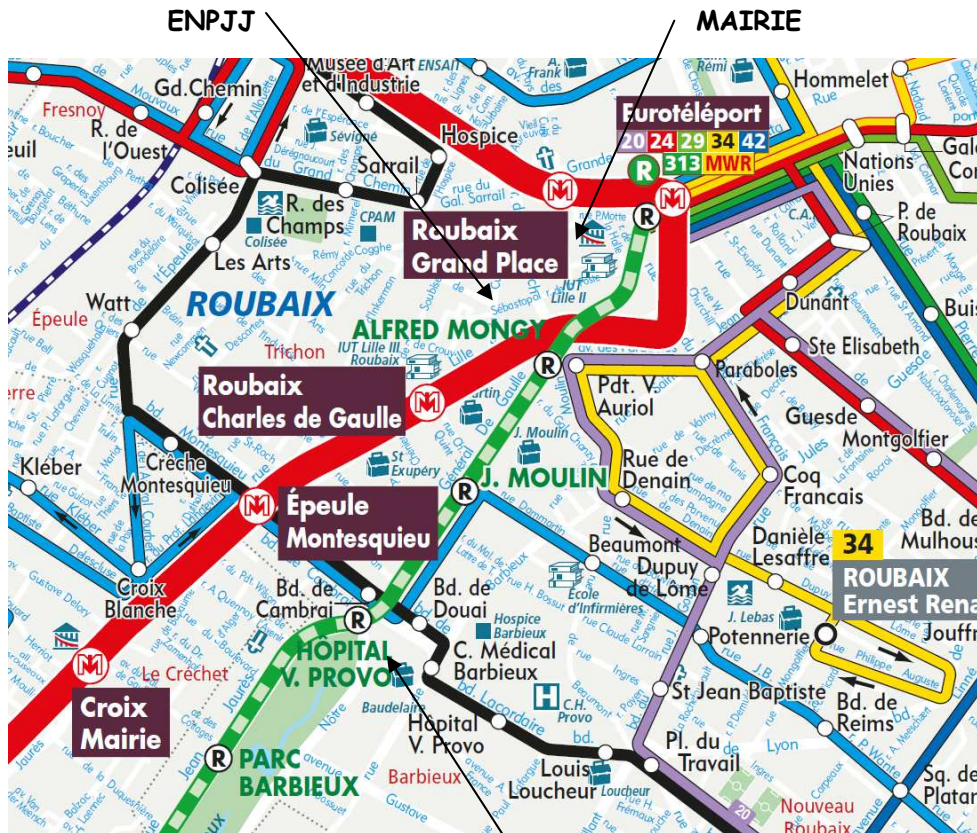
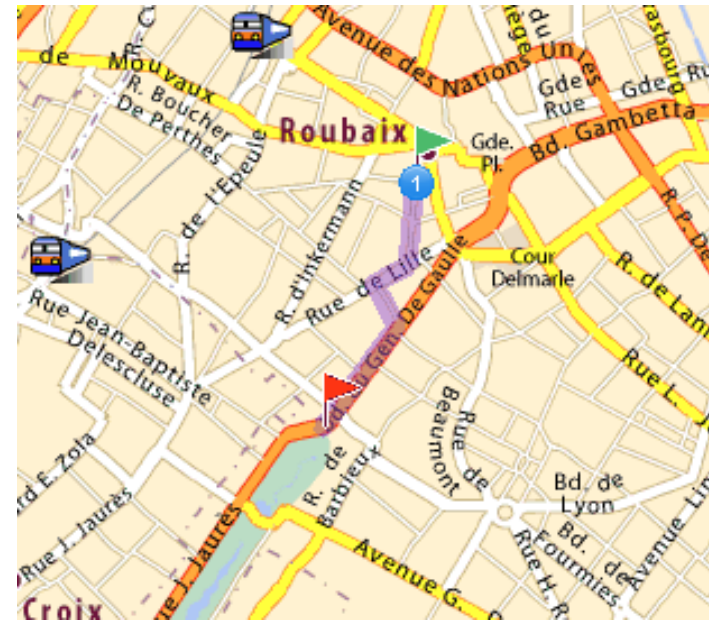







## TRANSPORTS EN COMMUN (METRO ET TRAMWAY)



LYCEE BAUDELAIRE

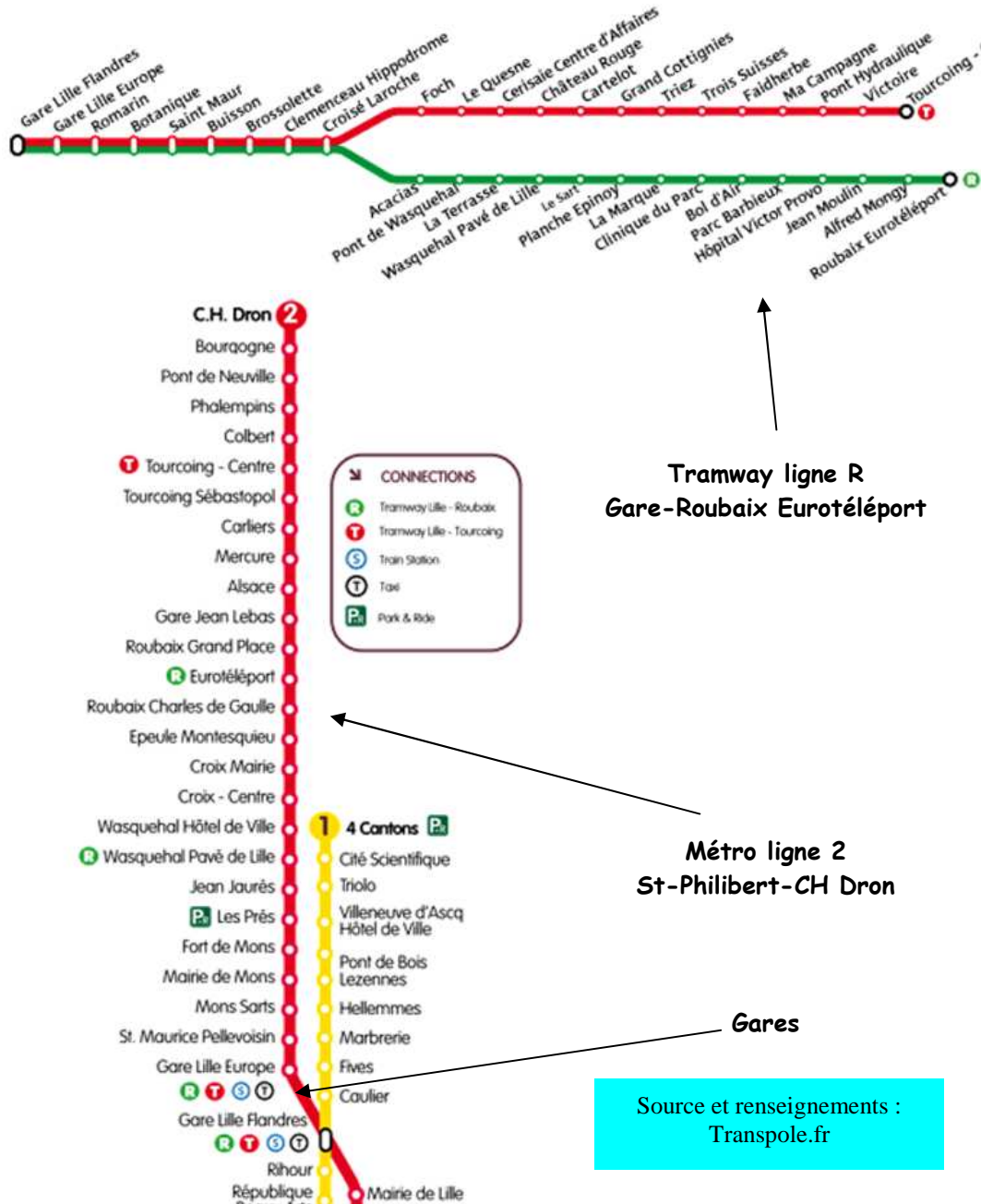


Départ : ENPJJ Roubaix, 19 Rue du Curoir

-  Continuer sur : Rue du Curoir (0.4 km)
-  Continuer sur : D14 / Rue de Lille (0.2 km)
-  Prendre à gauche : Rue Charles Quint (0.2 km)
-  Prendre à droite : N450 / Boulevard du Général de Gaulle (0.5 km)
-  Prendre à gauche : Avenue le Nôtre (<0.1 km)

Arrivée : Lycée Baudelaire Roubaix (1.3km 18mn)

# TRANSPORTS EN COMMUN (METRO ET TRAMWAY) A partir des gares Lille-Flandres et Lille Europe



# TRANSPORTS ROUTIERS

## Depuis PARIS

RADAR : A1 borne km 130.5 (130 km/h), au niveau de Fiers-Morou.

Frénes - Péage : 14.60 EUR

RADAR : A1 borne km 207.5 (110 km/h), au niveau de Lesquin.

Prendre sortie en direction de :

BORTIE 1  
SORTIE HELLEMME & LILLE  
SORTIE LILLE-MOULINS

Suivre la direction :

N356  
LA MADELEINE  
LILLE-SAINTAURICE  
GARE 3  
EURALILLE

A proximité de Lille, Continuer sur : D656 9.5 km

RADAR : N356 borne km 1 (70 km/h), au niveau de Lille.

Suivre la direction :

N1  
ROUBAIX  
TOURCOING-CENTRE  
WASQUEHAL  
CROIX  
TOURCOING-BLANC BEAU

RADAR : N356 borne km 6.3 (110 km/h), au niveau de Wasquehal.

Prendre sortie en direction de :

BORTIE 8  
ROUBAIX-EPEULE  
CROIX-ALLUMETTE  
WASQUEHAL-CAPREAU  
HÔPITAL VICTOR PROVO

Continuer tout droit -<0.1 km

A Wasquehal, continuer 0.4 km

Au rond-point, prendre la 2nde sortie Continuer sur : Rue Aristide Briand / Rue Pierre Curie 0.4 km

Prendre Rue Baudin -<0.1 km

Continuer sur : Rue Baudin 0.2 km

Entrer dans Roubaix 2.5 km

Prendre à gauche : D112 / Rue de la Mackerellerie (0.8 km)

Prendre à droite : D6 / Rue de Mouvaux (0.5 km)

Continuer sur : Rue du Grand Chemin (0.6 km)

Prendre Rue du Général Sarrail (0.2 km)

Continuer sur : Grande Place -<0.1 km

Continuer sur : Rue du Maréchal Foch (0.1 km)

Prendre à droite : Rue des Fabricants -<0.1 km

Arrivée : Roubaix, 19 Rue du Caroir  
Nous avons retenu comme point d'arrivée le numéro connu le plus proche

**Conseil : pour se garer avec facilité parking souterrain Grand Place Roubaix**

## Depuis DUNKERQUE

Continuer sur : A26 / E42 53 km

RADAR : A26 borne km 23.3 (110 km/h), au niveau de Bailleur.

Prendre sortie en direction de :

BORTIE 7  
TOURCOING  
GAND  
ROUBAIX  
LEN 8  
HAUBOURDIN  
CENTRE COMMERCIAL  
M.L.N.-ZONE ARTISANALE M.L.N.

Suivre la direction :

N352  
TOURCOING  
GAND  
ROUBAIX  
LOMME

Continuer sur : D662 15 km

Passage à proximité de Lille

Suivre la direction :

N352  
ROUBAIX  
TOURCOING

Continuer sur : D668 1.3 km

RADAR : N356 borne km 8.3 (110 km/h), au niveau de Wasquehal.

Prendre sortie en direction de :

BORTIE 8  
ROUBAIX-EPEULE  
CROIX-ALLUMETTE  
WASQUEHAL-CAPREAU  
HÔPITAL VICTOR PROVO

Continuer tout droit -<0.1 km

A Wasquehal, continuer 0.4 km

Au rond-point, prendre la 2nde sortie Continuer sur : Rue Aristide Briand / Rue Pierre Curie 0.4 km

Prendre Rue Baudin -<0.1 km

Continuer sur : Rue Baudin 0.2 km

Entrer dans Roubaix 2.5 km

Prendre à gauche : D112 / Rue de la Mackerellerie (0.8 km)

Prendre à droite : D6 / Rue de Mouvaux (0.5 km)

Continuer sur : Rue du Grand Chemin (0.6 km)

Prendre Rue du Général Sarrail (0.2 km)

Continuer sur : Grande Place -<0.1 km

Continuer sur : Rue du Maréchal Foch (0.1 km)

Prendre à droite : Rue des Fabricants -<0.1 km

Arrivée : Roubaix, 19 Rue du Caroir  
Nous avons retenu comme point d'arrivée le numéro connu le plus proche

Source et renseignements : [Viamichelin.fr](http://Viamichelin.fr)